


Филиал публично-правовой компании "Роскадастр" по Уральскому федеральному округу
полное наименование органа регистрации прав
Выписка из Единого государственного реестра недвижимости об объекте недвижимости

Сведения о характеристиках объекта недвижимости

На основании запроса от 24.12.2025, поступившего на рассмотрение 24.12.2025, сообщаем, что согласно записям Единого государственного реестра недвижимости:

Раздел 1 Лист 1

Земельный участок			
вид объекта недвижимости			
Лист № 1 раздела 1	Всего листов раздела 1: 6	Всего разделов: 7	Всего листов выписки: 17
24.12.2025г. № КУВИ-001/2025-232248593			
Кадастровый номер:	66:01:5701001:1474		
Номер кадастрового квартала:	66:01:5701001		
Дата присвоения кадастрового номера:	21.10.2025		
Ранее присвоенный государственный учетный номер:	данные отсутствуют		
Адрес:	Свердловская область, Алапаевский район, с Раскатиха, примерно в 60 метрах на юго-восток от дома № 1 по ул. Набережная		
Площадь:	1669 +/- 14		
Кадастровая стоимость, руб.:	1034563.03		
Кадастровые номера расположенных в пределах земельного участка объектов недвижимости:	данные отсутствуют		
Кадастровые номера объектов недвижимости, из которых образован объект недвижимости:	данные отсутствуют		
Кадастровые номера образованных объектов недвижимости:	данные отсутствуют		
Категория земель:	Земли населенных пунктов		
Виды разрешенного использования:	природно-познавательный туризм		
Сведения о кадастровом инженере:	Иткинов Станислав Рашидович, № 0486, в АССОЦИАЦИЯ САМОРЕГУЛИРУЕМАЯ ОРГАНИЗАЦИЯ МЕЖРЕГИОНАЛЬНЫЙ СОЮЗ КАДАСТРОВЫХ ИНЖЕНЕРОВ, СНИЛС 07280986291, договор на выполнение кадастровых работ от 01.10.2025 № E827, дата завершения кадастровых работ: 12.10.2025		
Сведения о лесах, водных объектах и об иных природных объектах, расположенных в пределах земельного участка:	данные отсутствуют		

полное наименование должности	 ДОКУМЕНТ ПОДПИСАН ЭЛЕКТРОННОЙ ПОДПИСЬЮ Сертификат: 0091AAF5A599507BC7E6D39D2DFA052F9A Владелец: ФЕДЕРАЛЬНАЯ СЛУЖБА ГОСУДАРСТВЕННОЙ РЕГИСТРАЦИИ, КАДАСТРА И КАРТОГРАФИИ Действителен: с 16.09.2025 по 10.12.2026	инициалы, фамилия

Земельный участок			
вид объекта недвижимости			
Лист № 2 раздела 1	Всего листов раздела 1: 6	Всего разделов: 7	Всего листов выписки: 17
24.12.2025г. № КУВИ-001/2025-232248593			
Кадастровый номер:		66:01:5701001:1474	
Сведения о том, что земельный участок полностью расположен в границах зоны с особыми условиями использования территории, территории объекта культурного наследия, публичного сервитута:		<p>Земельный участок полностью расположен в границах зоны с реестровым номером 66:00-6.2674 от 26.02.2024, ограничение использования земельного участка в пределах зоны: В границах прибрежных защитных полос запрещаются: использование сточных вод в целях регулирования плодородия почв; размещение кладбищ, скотомогильников, объектов размещения отходов производства и потребления, химических, взрывчатых, токсичных, отравляющих и ядовитых веществ, пунктов захоронения радиоактивных отходов; осуществление авиационных мер по борьбе с вредными организмами; движение и стоянка транспортных средств (кроме специальных транспортных средств), за исключением их движения по дорогам и стоянки на дорогах и в специально оборудованных местах, имеющих твердое покрытие; размещение автозаправочных станций, складов горюче-смазочных материалов (за исключением случаев, если автозаправочные станции, склады горюче-смазочных материалов размещены на территориях портов, судостроительных и судоремонтных организаций, инфраструктуры внутренних водных путей при условии соблюдения требований законодательства в области охраны окружающей среды и настоящего Кодекса), станций технического обслуживания, используемых для технического осмотра и ремонта транспортных средств, осуществление мойки транспортных средств; размещение специализированных хранилищ пестицидов и агрохимикатов, применение пестицидов и агрохимикатов; сброс сточных, в том числе дренажных, вод; разведка и добыча общераспространенных полезных ископаемых (за исключением случаев, если разведка и добыча общераспространенных полезных ископаемых осуществляются пользователями недр, осуществляющими разведку и добычу иных видов полезных ископаемых, в границах предоставленных им в соответствии с законодательством Российской Федерации о недрах горных отводов и (или) геологических отводов на основании утвержденного технического проекта в соответствии со статьей 19.1 Закона Российской Федерации от 21 февраля 1992 года N 2395-1 "О недрах"); распашка земель; размещение отвалов размываемых грунтов; выпас сельскохозяйственных животных и организация для них летних лагерей, ванн, в соответствии со ст. 65 Водного кодекса Российской Федерации от 03 июня 2006 года № 74-ФЗ., вид/наименование: Прибрежная защитная полоса реки Реж 14010501812111200006648 (018.01), тип: Прибрежная защитная полоса, дата решения: 16.09.2019, номер решения: 1525, наименование ОГВ/ОМСУ: Министерство природных ресурсов и экологии Свердловской области</p> <p>Земельный участок полностью расположен в границах зоны с реестровым номером 66:01-6.996 от 11.01.2023, ограничение использования земельного участка в пределах зоны: Зона округа горно-санитарной охраны установлена в соответствии с Федеральным законом Российской Федерации «О природных лечебных ресурсах, лечебно оздоровительных местностях и курортах» от 23.02.1995 №26-ФЗ. На территории третьей зоны вводятся ограничения на размещение</p>	



ДОКУМЕНТ ПОДПИСАН
ЭЛЕКТРОННОЙ ПОДПИСЬЮ

Сертификат: 0091AAF5A599507BC7E6D39D2DFA052F9A

Владелец: ФЕДЕРАЛЬНАЯ СЛУЖБА ГОСУДАРСТВЕННОЙ
РЕГИСТРАЦИИ, КАДАСТРА И КАРТОГРАФИИ
Действителен: с 16.09.2025 по 10.12.2026

полное наименование должности

инициалы, фамилия

Земельный участок			
вид объекта недвижимости			
Лист № 3 раздела 1	Всего листов раздела 1: 6	Всего разделов: 7	Всего листов выписки: 17
24.12.2025г. № КУВИ-001/2025-232248593			
Кадастровый номер:		66:01:5701001:1474	
Сведения о том, что земельный участок полностью расположен в границах зоны с особыми условиями использования территории, территории объекта культурного наследия, публичного сервитута:		промышленных и сельскохозяйственных организаций и сооружений, а также на осуществление хозяйственной деятельности, сопровождающейся загрязнением окружающей среды, природных лечебных ресурсов и их источниками., вид/наименование: Округ санитарной охраны курорта республиканского значения "Самоцвет" в Свердловской области, III зона округа (зона наблюдений), тип: Санитарный разрыв (санитарная полоса отчуждения), дата решения: 13.03.1981, номер решения: 147, наименование ОГВ/ОМСУ: Совет Министров РСФСР Земельный участок полностью расположен в границах зоны с реестровым номером 66:00-6.2675 от 26.02.2024, ограничение использования земельного участка в пределах зоны: В границах водоохранных зон запрещаются: использование сточных вод в целях регулирования плодородия почв; размещение кладбищ, скотомогильников, объектов размещения отходов производства и потребления, химических, взрывчатых, токсичных, отравляющих и ядовитых веществ, пунктов захоронения радиоактивных отходов; осуществление авиационных мер по борьбе с вредными организмами; движение и стоянка транспортных средств (кроме специальных транспортных средств), за исключением их движения по дорогам и стоянки на дорогах и в специально оборудованных местах, имеющих твердое покрытие; размещение автозаправочных станций, складов горюче-смазочных материалов (за исключением случаев, если автозаправочные станции, склады горюче-смазочных материалов размещены на территориях портов, судостроительных и судоремонтных организаций, инфраструктуры внутренних водных путей при условии соблюдения требований законодательства в области охраны окружающей среды и настоящего Кодекса), станций технического обслуживания, используемых для технического осмотра и ремонта транспортных средств, осуществление мойки транспортных средств; размещение специализированных хранилищ пестицидов и агрохимикатов, применение пестицидов и агрохимикатов; сброс сточных, в том числе дренажных, вод; разведка и добыча общераспространенных полезных ископаемых (за исключением случаев, если разведка и добыча общераспространенных полезных ископаемых осуществляются пользователями недр, осуществляющими разведку и добычу иных видов полезных ископаемых, в границах предоставленных им в соответствии с законодательством Российской Федерации о недрах горных отводов и (или) геологических отводов на основании утвержденного технического проекта в соответствии со статьей 19.1 Закона Российской Федерации от 21 февраля 1992 года N 2395-1 "О недрах"), в соответствии со ст. 65 Водного кодекса Российской Федерации от 03 июня 2006 года № 74-ФЗ., вид/наименование: Водоохранная зона реки Реж 14010501812111200006648 (018.01), тип: Водоохранная зона, дата решения: 16.09.2019, номер решения: 1525, наименование ОГВ/ОМСУ: Министерство природных ресурсов и экологии Свердловской области	
Сведения о том, что земельный участок расположен в границах особой экономической зоны, территории опережающего развития, зоны территориального развития в Российской Федерации, игорной зоны:		данные отсутствуют	



ДОКУМЕНТ ПОДПИСАН
ЭЛЕКТРОННОЙ ПОДПИСЬЮ

Сертификат: 0091AAF5A599507BC7E6D39D2DFA052F9A

Владелец: ФЕДЕРАЛЬНАЯ СЛУЖБА ГОСУДАРСТВЕННОЙ
РЕГИСТРАЦИИ, КАДАСТРА И КАРТОГРАФИИ
Действителен: с 16.09.2025 по 10.12.2026

полное наименование должности

инициалы, фамилия

Земельный участок			
вид объекта недвижимости			
Лист № 4 раздела 1	Всего листов раздела 1: 6	Всего разделов: 7	Всего листов выписки: 17
24.12.2025г. № КУВИ-001/2025-232248593			
Кадастровый номер:		66:01:5701001:1474	
Сведения о том, что земельный участок расположен в границах особо охраняемой природной территории, Байкальской природной территории и ее экологических зон, лесопарковом зеленом поясе, охотничьего угодья, лесничества:		данные отсутствуют	
Сведения о расположении земельного участка и (или) расположенного на нем объекта недвижимости в границах территории, в отношении которой принято решение о резервировании земель для государственных или муниципальных нужд:		данные отсутствуют	
Сведения о результатах проведения государственного земельного надзора:		данные отсутствуют	
Сведения о расположении земельного участка в границах территории, в отношении которой утвержден проект межевания территории:		данные отсутствуют	
Условный номер земельного участка:		данные отсутствуют	
Сведения о принятии акта и (или) заключении договора, предусматривающих предоставление в соответствии с земельным законодательством исполнительным органом государственным органом власти или органом местного самоуправления, находящегося в государственной или муниципальной собственности земельного участка для строительства наемного дома социального использования или наемного дома коммерческого использования:		данные отсутствуют	
Сведения о том, что земельный участок или земельные участки образованы на основании решения об изъятии земельного участка и (или) расположенного на нем объекта недвижимости для государственных или муниципальных нужд:		данные отсутствуют	
Сведения о том, что земельный участок образован из земель или земельного участка, государственная собственность на которые не разграничена:		Земельный участок образован из земель или земельного участка, государственная собственность на которые не разграничена. В соответствии с Федеральным законом от 25 октября 2001 г. № 137-ФЗ "О введении в действие Земельного кодекса Российской Федерации" орган Администрации муниципального образования Алапаевское уполномочен на распоряжение таким земельным участком.	
Сведения о наличии земельного спора о местоположении границ земельных участков:		данные отсутствуют	
Статус записи об объекте недвижимости:		Сведения об объекте недвижимости имеют статус "актуальные"	
Особые отметки:		Сведения об ограничениях права на объект недвижимости, обременениях данного объекта, не	



ДОКУМЕНТ ПОДПИСАН
ЭЛЕКТРОННОЙ ПОДПИСЬЮ

Сертификат: 0091AAF5A599507BC7E6D39D2DFA052F9A

Владелец: ФЕДЕРАЛЬНАЯ СЛУЖБА ГОСУДАРСТВЕННОЙ
РЕГИСТРАЦИИ, КАДАСТРА И КАРТОГРАФИИ
Действителен: с 16.09.2025 по 10.12.2026

полное наименование должности

инициалы, фамилия

Земельный участок			
вид объекта недвижимости			
Лист № 5 раздела 1	Всего листов раздела 1: 6	Всего разделов: 7	Всего листов выписки: 17
24.12.2025г. № КУВИ-001/2025-232248593			
Кадастровый номер:		66:01:5701001:1474	

зарегистрированных в реестре прав, ограничений прав и обременений недвижимого имущества: вид ограничения (обременения): ограничения прав на земельный участок, предусмотренные статьей 56 Земельного кодекса Российской Федерации; срок действия: с 21.10.2025; реквизиты документа-основания: приказ Об установлении границ зон затопления, подтопления территории Алапаевского муниципального образования Восточного управленческого округа Свердловской области от 28.08.2020 № 163 выдан: Нижне-Обское бассейновое водное управление Федерального агентства водных ресурсов. вид ограничения (обременения): ограничения прав на земельный участок, предусмотренные статьей 56 Земельного кодекса Российской Федерации; срок действия: с 21.10.2025; реквизиты документа-основания: приказ "Об установлении границ водоохранных зон, прибрежных защитных полос и береговых линий водных объектов бассейна реки Ница, расположенных на территории Свердловской области, в том числе перечень координат их опорных точек" от 16.09.2019 № 1525 выдан: Министерство природных ресурсов и экологии Свердловской области. вид ограничения (обременения): ограничения прав на земельный участок, предусмотренные статьей 56 Земельного кодекса Российской Федерации; срок действия: с 21.10.2025; реквизиты документа-основания: постановление "Об установлении границ и режима округов санитарной охраны курортов республиканского значения "Самоцвет" в Свердловской области, "Тишково" в Московской области, "Увильды" в Челябинской области и курорта местного значения "Нижне-Ивкино" в Кировской области" от 13.03.1981 № 147 выдан: Совет Министров РСФСР. вид ограничения (обременения): ограничения прав на земельный участок, предусмотренные статьей 56 Земельного кодекса Российской Федерации; срок действия: с 21.10.2025; реквизиты документа-основания: приказ "Об установлении границ водоохранных зон, прибрежных защитных полос и береговых линий водных объектов бассейна реки Ница, расположенных на территории Свердловской области, в том числе перечень координат их опорных точек" от 16.09.2019 № 1525 выдан: Министерство природных ресурсов и экологии Свердловской области. вид ограничения (обременения): ограничения прав на земельный участок, предусмотренные статьей 56 Земельного кодекса Российской Федерации; срок действия: с 21.10.2025; реквизиты документа-основания: приказ "Об установлении границ зон затопления, подтопления территории Алапаевского муниципального образования Восточного управленческого округа Свердловской области, прилегающей к вдхр. Верхне-Синячихинскому, вдхр. Нижне-Синячихинскому, ручью Фоминский Ключ, оз. Молтаево, пр. Голубковскому, пр. Деевскому, пр. Ельничному, пр. Зенковскому, пр. Строкинскому, пр. Ясашному, р. Березовка, р. Бобровка, р. Ежуковка" от 28.08.2020 № 163 выдан: Нижне-Обское бассейновое водное управление. Земельный



ДОКУМЕНТ ПОДПИСАН
ЭЛЕКТРОННОЙ ПОДПИСЬЮ

Сертификат: 0091AAF5A599507BC7E6D39D2DFA052F9A

Владелец: ФЕДЕРАЛЬНАЯ СЛУЖБА ГОСУДАРСТВЕННОЙ
РЕГИСТРАЦИИ, КАДАСТРА И КАРТОГРАФИИ
Действителен: с 16.09.2025 по 10.12.2026

полное наименование должности

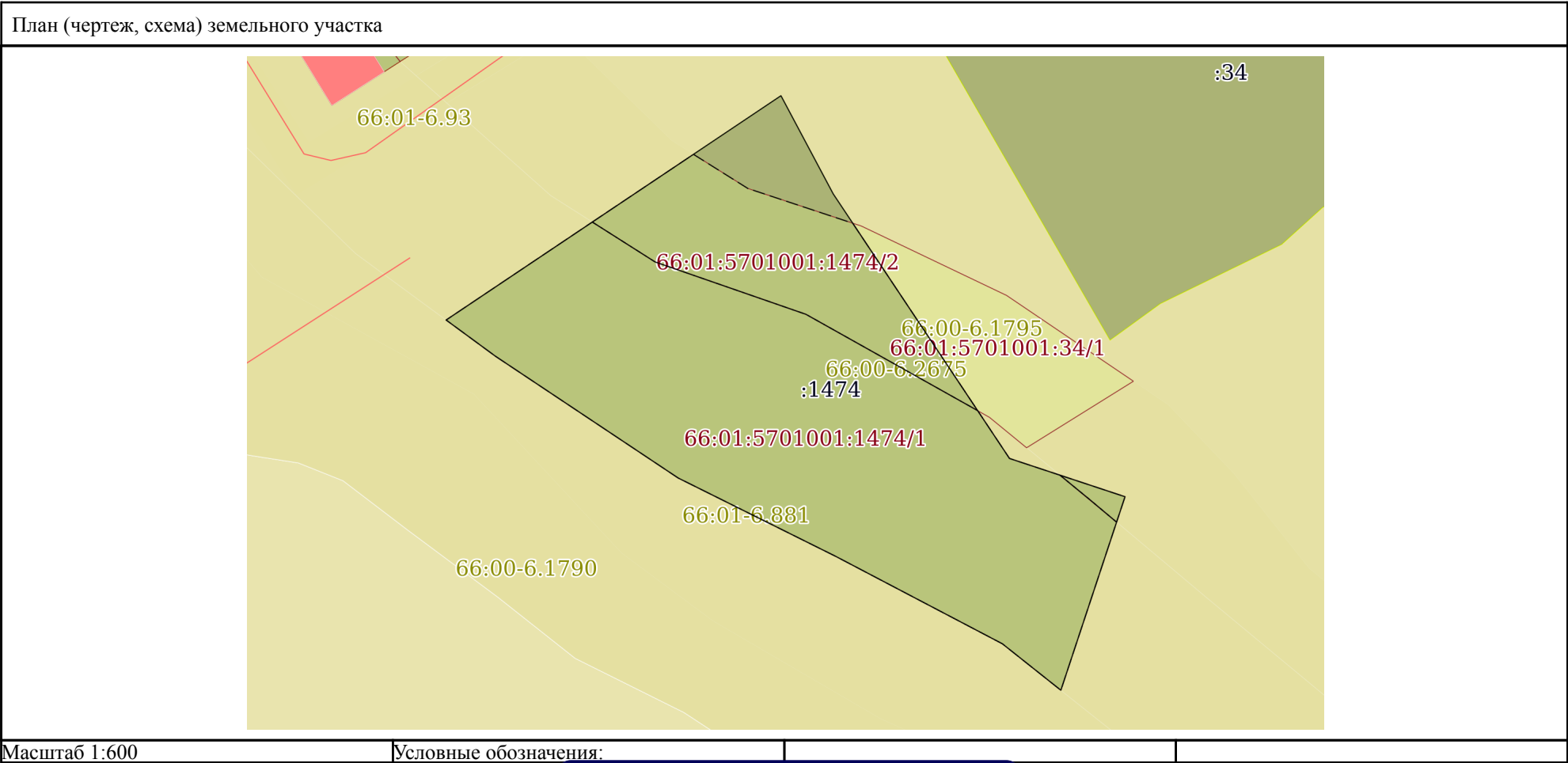
инициалы, фамилия


Земельный участок			
вид объекта недвижимости			
Лист № 6 раздела 1	Всего листов раздела 1: 6	Всего разделов: 7	Всего листов выписки: 17
24.12.2025г. № КУВИ-001/2025-232248593			
Кадастровый номер:		66:01:5701001:1474	
		участок подлежит снятию с государственного кадастрового учета по истечении пяти лет со дня его государственного кадастрового учета, если на него не будут зарегистрированы права. Сведения, необходимые для заполнения раздела: 2 - Сведения о зарегистрированных правах, отсутствуют.	
Получатель выписки:		Администрация муниципального образования Алапаевское	

	 <p>ДОКУМЕНТ ПОДПИСАН ЭЛЕКТРОННОЙ ПОДПИСЬЮ</p> <p>Сертификат: 0091AAF5A599507BC7E6D39D2DFA052F9A</p> <p>Владелец: ФЕДЕРАЛЬНАЯ СЛУЖБА ГОСУДАРСТВЕННОЙ РЕГИСТРАЦИИ, КАДАСТРА И КАРТОГРАФИИ</p> <p>Действителен: с 16.09.2025 по 10.12.2026</p>	
полное наименование должности		инициалы, фамилия

Выписка из Единого государственного реестра недвижимости об объекте недвижимости
Описание местоположения земельного участка

Земельный участок			
вид объекта недвижимости			
Лист № 1 раздела 3	Всего листов раздела 3: 1	Всего разделов: 7	Всего листов выписки: 17
24.12.2025г. № КУВИ-001/2025-232248593			
Кадастровый номер:		66:01:5701001:1474	



полное наименование должности		ДОКУМЕНТ ПОДПИСАН ЭЛЕКТРОННОЙ ПОДПИСЬЮ	
	Сертификат: 0091AAF5A599507BC7E6D39D2DFA052F9A		
	Владелец: ФЕДЕРАЛЬНАЯ СЛУЖБА ГОСУДАРСТВЕННОЙ РЕГИСТРАЦИИ, КАДАСТРА И КАРТОГРАФИИ Действителен: с 16.09.2025 по 10.12.2026		инициалы, фамилия

Выписка из Единого государственного реестра недвижимости об объекте недвижимости
Описание местоположения земельного участка

Земельный участок			
вид объекта недвижимости			
Лист № 1 раздела 3.1	Всего листов раздела 3.1: 1	Всего разделов: 7	Всего листов выписки: 17
24.12.2025г. № КУВИ-001/2025-232248593			
Кадастровый номер:		66:01:5701001:1474	

Описание местоположения границ земельного участка							
№ п/п	Номер точки		Дирекционный угол	Горизонтальное проложение, м	Описание закрепления на местности	Кадастровые номера смежных участков	Сведения об адресах правообладателей смежных земельных участков
	начальная	конечная					
1	2	3	4	5	6	7	8
1	1.1.1	1.1.2	56°10.2`	40.95	данные отсутствуют	данные отсутствуют	данные отсутствуют
2	1.1.2	1.1.3	151°59.0`	11.3	данные отсутствуют	данные отсутствуют	данные отсутствуют
3	1.1.3	1.1.4	146°20.1`	32.31	данные отсутствуют	данные отсутствуют	данные отсутствуют
4	1.1.4	1.1.5	108°19.9`	12.37	данные отсутствуют	данные отсутствуют	данные отсутствуют
5	1.1.5	1.1.6	198°20.3`	20.72	данные отсутствуют	данные отсутствуют	данные отсутствуют
6	1.1.6	1.1.7	308°28.3`	7.59	данные отсутствуют	данные отсутствуют	данные отсутствуют
7	1.1.7	1.1.8	297°41.5`	19.11	данные отсутствуют	данные отсутствуют	данные отсутствуют
8	1.1.8	1.1.9	296°27.0`	17.89	данные отсутствуют	данные отсутствуют	данные отсутствуют
9	1.1.9	1.1.10	303°41.4`	22.32	данные отсутствуют	данные отсутствуют	данные отсутствуют
10	1.1.10	1.1.1	306°17.9`	6.22	данные отсутствуют	данные отсутствуют	данные отсутствуют



ДОКУМЕНТ ПОДПИСАН
ЭЛЕКТРОННОЙ ПОДПИСЬЮ

Сертификат: 0091AAF5A599507BC7E6D39D2DFA052F9A
Владелец: ФЕДЕРАЛЬНАЯ СЛУЖБА ГОСУДАРСТВЕННОЙ
РЕГИСТРАЦИИ, КАДАСТРА И КАРТОГРАФИИ
Действителен: с 16.09.2025 по 10.12.2026

полное наименование должности

инициалы, фамилия

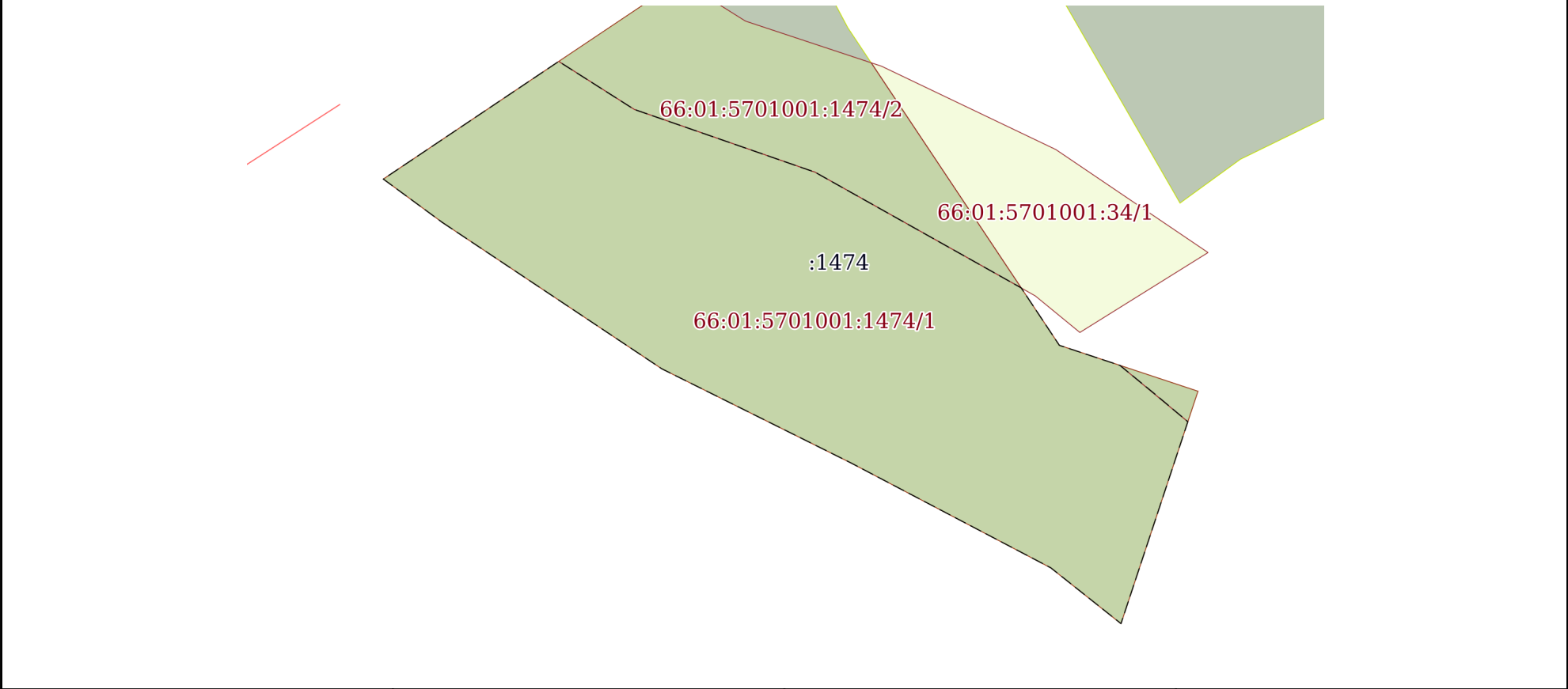
Выписка из Единого государственного реестра недвижимости об объекте недвижимости
Описание местоположения земельного участка

Земельный участок			
вид объекта недвижимости			
Лист № 1 раздела 3.2	Всего листов раздела 3.2: 1	Всего разделов: 7	Всего листов выписки: 17
24.12.2025г. № КУВИ-001/2025-232248593			
Кадастровый номер:		66:01:5701001:1474	

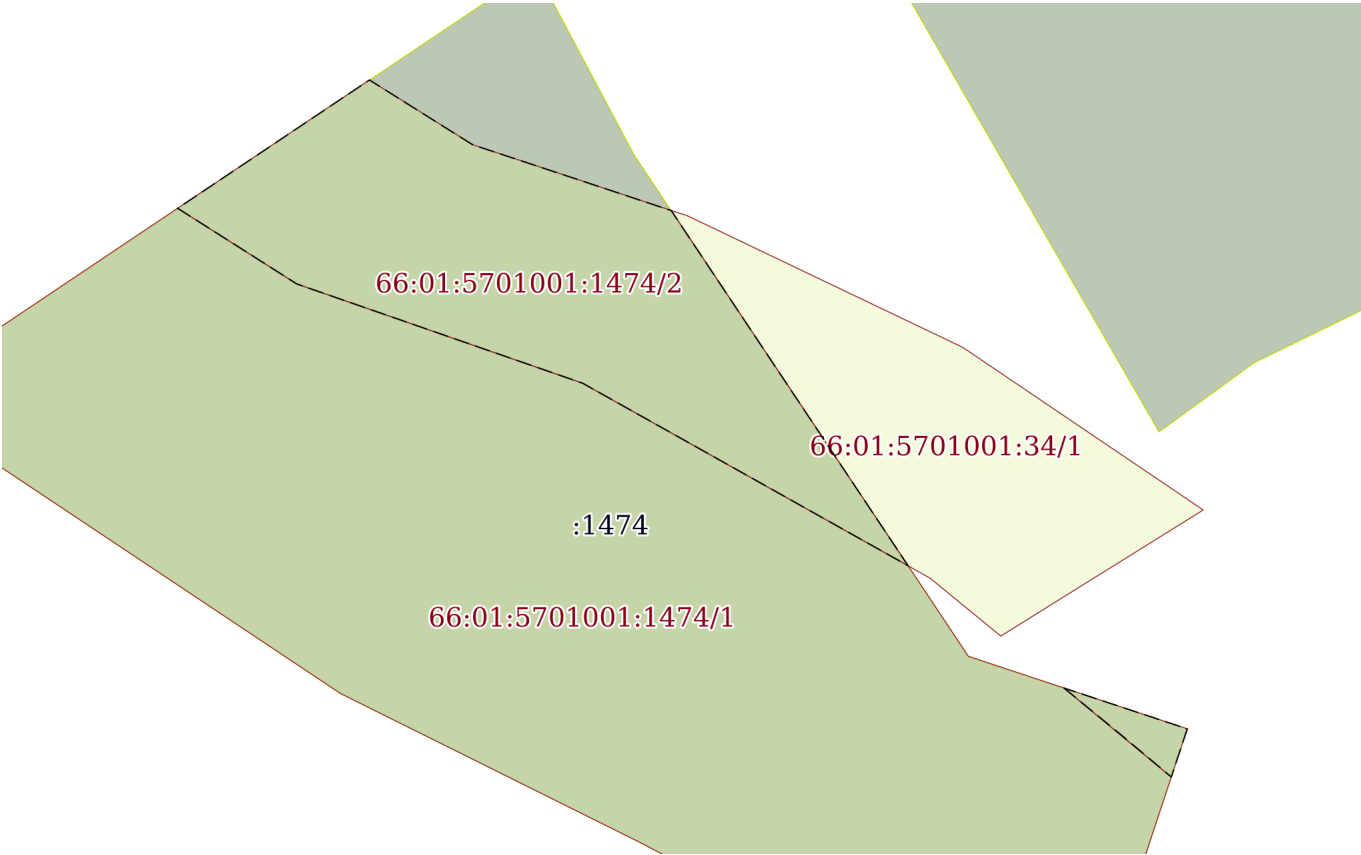
Сведения о характерных точках границы земельного участка				
Система координат МСК-66 зона 1				
Номер точки	Координаты, м		Описание закрепления на местности	Средняя квадратичная погрешность определения координат характерных точек границ земельного участка, м
	X	Y		
1	2	3	4	5
1	472249.48	1601196.62	-	0.1
2	472245.8	1601201.63	-	0.1
3	472233.42	1601220.2	-	0.1
4	472225.45	1601236.22	-	0.1
5	472216.57	1601253.14	-	0.1
6	472211.85	1601259.08	-	0.1
7	472231.52	1601265.6	-	0.1
8	472235.41	1601253.86	-	0.1
9	472262.3	1601235.95	-	0.1
10	472272.28	1601230.64	-	0.1
1	472249.48	1601196.62	-	0.1


полное наименование должности		ДОКУМЕНТ ПОДПИСАН	инициалы, фамилия
		ЭЛЕКТРОННОЙ ПОДПИСЬЮ	
	Сертификат: 0091AAF5A599507BC7E6D39D2DFA052F9A		
	Владелец: ФЕДЕРАЛЬНАЯ СЛУЖБА ГОСУДАРСТВЕННОЙ РЕГИСТРАЦИИ, КАДАСТРА И КАРТОГРАФИИ Действителен: с 16.09.2025 по 10.12.2026		

Выписка из Единого государственного реестра недвижимости об объекте недвижимости
Сведения о частях земельного участка

Земельный участок			
вид объекта недвижимости			
Лист № 1 раздела 4	Всего листов раздела 4: 2	Всего разделов: 7	Всего листов выписки: 17
24.12.2025г. № КУВИ-001/2025-232248593			
Кадастровый номер:		66:01:5701001:1474	
План (чертеж, схема) части земельного участка		Учетный номер части: 66:01:5701001:1474/1	
			
Масштаб 1:500	Условные обозначения:		

полное наименование должности	 ДОКУМЕНТ ПОДПИСАН ЭЛЕКТРОННОЙ ПОДПИСЬЮ Сертификат: 0091AAF5A599507BC7E6D39D2DFA052F9A Владелец: ФЕДЕРАЛЬНАЯ СЛУЖБА ГОСУДАРСТВЕННОЙ РЕГИСТРАЦИИ, КАДАСТРА И КАРТОГРАФИИ Действителен: с 16.09.2025 по 10.12.2026	инициалы, фамилия

Земельный участок			
вид объекта недвижимости			
Лист № 2 раздела 4	Всего листов раздела 4: 2	Всего разделов: 7	Всего листов выписки: 17
24.12.2025г. № КУВИ-001/2025-232248593			
Кадастровый номер:		66:01:5701001:1474	
План (чертеж, схема) части земельного участка		Учетный номер части: 66:01:5701001:1474/2	
			
Масштаб 1:400	Условные обозначения:		

полное наименование должности	 ДОКУМЕНТ ПОДПИСАН ЭЛЕКТРОННОЙ ПОДПИСЬЮ Сертификат: 0091AAF5A599507BC7E6D39D2DFA052F9A Владелец: ФЕДЕРАЛЬНАЯ СЛУЖБА ГОСУДАРСТВЕННОЙ РЕГИСТРАЦИИ, КАДАСТРА И КАРТОГРАФИИ Действителен: с 16.09.2025 по 10.12.2026	инициалы, фамилия

Выписка из Единого государственного реестра недвижимости об объекте недвижимости
Сведения о частях земельного участка

Земельный участок		
вид объекта недвижимости		
Лист № 1 раздела 4.1	Всего листов раздела 4.1: 4	Всего разделов: 7
Всего листов выписки: 17		
24.12.2025г. № КУВИ-001/2025-232248593		
Кадастровый номер:		66:01:5701001:1474
Учетный номер части	Площадь, м2	Содержание ограничения в использовании или ограничения права на объект недвижимости или обременения объекта недвижимости
1	2	3
66:01:5701001:1474/1	1250	66:00-6.1777
66:01:5701001:1474/2	333	66:00-6.1795
	Весь	вид ограничения (обременения): ограничения прав на земельный участок, предусмотренные статьей 56 Земельного кодекса Российской Федерации; Срок действия: не установлен; реквизиты документа-основания: приказ Об установлении границ зон затопления, подтопления территории Алапаевского муниципального образования Восточного управленческого округа Свердловской области от 28.08.2020 № 163 выдан: Нижне-Обское бассейновое водное управление Федерального агентства водных ресурсов; Содержание ограничения (обременения): В соответствии с п.6 ст.67.1 №74-ФЗ от 03.06.2006г. "Водный кодекс РФ" в границах зон затопления, подтопления, в соответствии с законодательством Российской Федерации о градостроительной деятельности отнесенных к зонам с особыми условиями использования территорий, запрещаются: 1) размещение новых населенных пунктов и строительство объектов капитального строительства без обеспечения инженерной защиты таких населенных пунктов и объектов от затопления, подтопления;2) использование сточных вод в целях регулирования плодородия почв;3) размещение кладбищ, скотомогильников, объектов размещения отходов производства и потребления, химических, взрывчатых, токсичных, отравляющих и ядовитых веществ, пунктов хранения и захоронения радиоактивных отходов;4) осуществление авиационных мер по борьбе с вредными организмами.; Реестровый номер границы: 66:00-6.1777; Вид объекта реестра границ: Зона с особыми условиями использования территории; Вид зоны по документу: Зона умеренного подтопления территории Алапаевского муниципального образования Свердловской области р. Реж; Тип зоны: Иная зона с особыми условиями использования территории
	Весь	вид ограничения (обременения): ограничения прав на земельный участок, предусмотренные статьей 56 Земельного кодекса Российской Федерации; Срок действия: не установлен; реквизиты документа-основания: приказ "Об установлении границ водоохранных зон, прибрежных защитных полос и береговых линий водных объектов бассейна реки Ница, расположенных на территории Свердловской области, в том числе перечень координат их опорных точек" от 16.09.2019 № 1525 выдан: Министерство природных ресурсов и экологии Свердловской области; Содержание ограничения (обременения): В границах прибрежных защитных полос запрещаются: использование сточных вод в целях регулирования плодородия почв; размещение кладбищ, скотомогильников, объектов размещения отходов производства и потребления, химических, взрывчатых, токсичных,

Земельный участок			
вид объекта недвижимости			
Лист № 2 раздела 4.1	Всего листов раздела 4.1: 4	Всего разделов: 7	Всего листов выписки: 17
24.12.2025г. № КУВИ-001/2025-232248593			
Кадастровый номер:		66:01:5701001:1474	
		отравляющих и ядовитых веществ, пунктов захоронения радиоактивных отходов; осуществление авиационных мер по борьбе с вредными организмами; движение и стоянка транспортных средств (кроме специальных транспортных средств), за исключением их движения по дорогам и стоянки на дорогах и в специально оборудованных местах, имеющих твердое покрытие; размещение автозаправочных станций, складов горюче-смазочных материалов (за исключением случаев, если автозаправочные станции, склады горюче-смазочных материалов размещены на территориях портов, судостроительных и судоремонтных организаций, инфраструктуры внутренних водных путей при условии соблюдения требований законодательства в области охраны окружающей среды и настоящего Кодекса), станций технического обслуживания, используемых для технического осмотра и ремонта транспортных средств, осуществление мойки транспортных средств; размещение специализированных хранилищ пестицидов и агрохимикатов, применение пестицидов и агрохимикатов; сброс сточных, в том числе дренажных, вод; разведка и добыча общераспространенных полезных ископаемых (за исключением случаев, если разведка и добыча общераспространенных полезных ископаемых осуществляются пользователями недр, осуществляющими разведку и добычу иных видов полезных ископаемых, в границах предоставленных им в соответствии с законодательством Российской Федерации о недрах горных отводов и (или) геологических отводов на основании утвержденного технического проекта в соответствии со статьей 19.1 Закона Российской Федерации от 21 февраля 1992 года N 2395-1 "О недрах"); распашка земель; размещение отвалов размываемых грунтов; выпас сельскохозяйственных животных и организация для них летних лагерей, ванн, в соответствии со ст. 65 Водного кодекса Российской Федерации от 03 июня 2006 года № 74-ФЗ.; Реестровый номер границы: 66:00-6.2674; Вид объекта реестра границ: Зона с особыми условиями использования территории; Вид зоны по документу: Прибрежная защитная полоса реки Реж 14010501812111200006648 (018.01); Тип зоны: Прибрежная защитная полоса	
	Весь	вид ограничения (обременения): ограничения прав на земельный участок, предусмотренные статьей 56 Земельного кодекса Российской Федерации; Срок действия: не установлен; реквизиты документа-основания: постановление "Об установлении границ и режима округов санитарной охраны курортов республиканского значения "Самоцвет" в Свердловской области, "Тишково" в Московской области, "Увильды" в Челябинской области и курорта местного значения "Нижне-Ивкино" в Кировской области" от 13.03.1981 № 147 выдан: Совет Министров РСФСР; Содержание ограничения (обременения): Зона округа горно-санитарной охраны установлена в соответствии с Федеральным законом Российской Федерации «О природных лечебных ресурсах, лечебно оздоровительных местностях и курортах» от 23.02.1995 №26-ФЗ. На территории третьей зоны вводятся ограничения на размещение промышленных и сельскохозяйственных организаций и сооружений, а также на осуществление хозяйственной деятельности, сопровождающейся загрязнением окружающей среды, природных лечебных ресурсов и их истощением.; Реестровый номер границы: 66:01-6.996; Вид объекта реестра границ: Зона с особыми условиями использования территории; Вид зоны по документу: Округ санитарной охраны курорта республиканского значения "Самоцвет" в Свердловской области, III зона округа (зона наблюдений); Тип зоны: Санитарный разрыв (санитарная полоса отчуждения)	



ДОКУМЕНТ ПОДПИСАН
ЭЛЕКТРОННОЙ ПОДПИСЬЮ

Сертификат: 0091AAF5A599507BC7E6D39D2DFA052F9A


Владелец: ФЕДЕРАЛЬНАЯ СЛУЖБА ГОСУДАРСТВЕННОЙ
РЕГИСТРАЦИИ, КАДАСТРА И КАРТОГРАФИИ
Действителен: с 16.09.2025 по 10.12.2026

полное наименование должности


инициалы, фамилия

Земельный участок			
вид объекта недвижимости			
Лист № 3 раздела 4.1	Всего листов раздела 4.1: 4	Всего разделов: 7	Всего листов выписки: 17
24.12.2025г. № КУВИ-001/2025-232248593			
Кадастровый номер:		66:01:5701001:1474	

	Весь	вид ограничения (обременения): ограничения прав на земельный участок, предусмотренные статьей 56 Земельного кодекса Российской Федерации; Срок действия: не установлен; реквизиты документа-основания: приказ "Об установлении границ водоохранных зон, прибрежных защитных полос и береговых линий водных объектов бассейна реки Ница, расположенных на территории Свердловской области, в том числе перечень координат их опорных точек" от 16.09.2019 № 1525 выдан: Министерство природных ресурсов и экологии Свердловской области; Содержание ограничения (обременения): В границах водоохранных зон запрещаются: использование сточных вод в целях регулирования плодородия почв; размещение кладбищ, скотомогильников, объектов размещения отходов производства и потребления, химических, взрывчатых, токсичных, отравляющих и ядовитых веществ, пунктов захоронения радиоактивных отходов; осуществление авиационных мер по борьбе с вредными организмами; движение и стоянка транспортных средств (кроме специальных транспортных средств), за исключением их движения по дорогам и стоянки на дорогах и в специально оборудованных местах, имеющих твердое покрытие; размещение автозаправочных станций, складов горюче-смазочных материалов (за исключением случаев, если автозаправочные станции, склады горюче-смазочных материалов размещены на территориях портов, судостроительных и судоремонтных организаций, инфраструктуры внутренних водных путей при условии соблюдения требований законодательства в области охраны окружающей среды и настоящего Кодекса), станций технического обслуживания, используемых для технического осмотра и ремонта транспортных средств, осуществление мойки транспортных средств; размещение специализированных хранилищ пестицидов и агрохимикатов, применение пестицидов и агрохимикатов; сброс сточных, в том числе дренажных, вод; разведка и добыча общераспространенных полезных ископаемых (за исключением случаев, если разведка и добыча общераспространенных полезных ископаемых осуществляются пользователями недр, осуществляющими разведку и добычу иных видов полезных ископаемых, в границах предоставленных им в соответствии с законодательством Российской Федерации о недрах горных отводов и (или) геологических отводов на основании утвержденного технического проекта в соответствии со статьей 19.1 Закона Российской Федерации от 21 февраля 1992 года N 2395-1 "О недрах"), в соответствии со ст. 65 Водного кодекса Российской Федерации от 03 июня 2006 года № 74-ФЗ.; Реестровый номер границы: 66:00-6.2675; Вид объекта реестра границ: Зона с особыми условиями использования территории; Вид зоны по документу: Водоохранная зона реки Реж 14010501812111200006648 (018.01); Тип зоны: Водоохранная зона
	Весь	вид ограничения (обременения): ограничения прав на земельный участок, предусмотренные статьей 56 Земельного кодекса Российской Федерации; Срок действия: не установлен; реквизиты документа-основания: приказ "Об установлении границ зон затопления, подтопления территории Алапаевского муниципального образования Восточного управленческого округа Свердловской области, прилегающей к вдхр. Верхне-Синячихинскому, вдхр. Нижне-Синячихинскому, ручью Фоминский Ключ, оз. Молтаево, пр. Голубковскому, пр. Деевскому, пр. Ельничному, пр. Зенковскому, пр. Строкинскому, пр. Ясашному, р. Березовка, р. Бобровка, р. Ежуковка" от 28.08.2020 № 163 выдан: Нижне-Обское бассейновое водное управление; Содержание

полное наименование должности	 ДОКУМЕНТ ПОДПИСАН ЭЛЕКТРОННОЙ ПОДПИСЬЮ Сертификат: 0091AAF5A599507BC7E6D39D2DFA052F9A Владелец: ФЕДЕРАЛЬНАЯ СЛУЖБА ГОСУДАРСТВЕННОЙ РЕГИСТРАЦИИ, КАДАСТРА И КАРТОГРАФИИ Действителен: с 16.09.2025 по 10.12.2026	инициалы, фамилия

Земельный участок			
вид объекта недвижимости			
Лист № 4 раздела 4.1	Всего листов раздела 4.1: 4	Всего разделов: 7	Всего листов выписки: 17
24.12.2025г. № КУВИ-001/2025-232248593			
Кадастровый номер:		66:01:5701001:1474	
		ограничения (обременения): В соответствии с п.6 ст.67.1 №74-ФЗ от 03.06.2006г. "Водный кодекс РФ" в границах зон затопления, подтопления, в соответствии с законодательством Российской Федерации о градостроительной деятельности отнесенных к зонам с особыми условиями использования территорий, запрещаются: 1) размещение новых населенных пунктов и строительство объектов капитального строительства без обеспечения инженерной защиты таких населенных пунктов и объектов от затопления, подтопления;2) использование сточных вод в целях регулирования плодородия почв;3) размещение кладбищ, скотомогильников, объектов размещения отходов производства и потребления, химических, взрывчатых, токсичных, отравляющих и ядовитых веществ, пунктов хранения и захоронения радиоактивных отходов;4) осуществление авиационных мер по борьбе с вредными организмами.; Реестровый номер границы: 66:00-6.1795; Вид объекта реестра границ: Зона с особыми условиями использования территории; Вид зоны по документу: Зона слабого подтопления территории Алапаевского муниципального образования Свердловской области р. Реж; Тип зоны: Иная зона с особыми условиями использования территории	

	 ДОКУМЕНТ ПОДПИСАН ЭЛЕКТРОННОЙ ПОДПИСЬЮ Сертификат: 0091AAF5A599507BC7E6D39D2DFA052F9A Владелец: ФЕДЕРАЛЬНАЯ СЛУЖБА ГОСУДАРСТВЕННОЙ РЕГИСТРАЦИИ, КАДАСТРА И КАРТОГРАФИИ Действителен: с 16.09.2025 по 10.12.2026	
полное наименование должности		инициалы, фамилия

Выписка из Единого государственного реестра недвижимости об объекте недвижимости
Сведения о частях земельного участка

Земельный участок			
вид объекта недвижимости			
Лист № 1 раздела 4.2	Всего листов раздела 4.2: 2	Всего разделов: 7	Всего листов выписки: 17
24.12.2025г. № КУВИ-001/2025-232248593			
Кадастровый номер:		66:01:5701001:1474	

Сведения о характерных точках границы части (частей) земельного участка				
Учетный номер части: 66:01:5701001:1474/1				
Система координат				
Номер точки	Координаты, м		Описание закрепления на местности	Средняя квадратичная погрешность определения координат характерных точек границ земельного участка, м
	X	Y		
1	2	3	4	5
1	472245.8	1601201.63	-	-
2	472249.48	1601196.62	-	-
3	472259.44	1601211.47	-	-
4	472255.38	1601217.86	-	-
5	472250.06	1601233.18	-	-
6	472240.27	1601250.63	-	-
7	472235.41	1601253.86	-	-
8	472233.71	1601258.99	-	-
9	472231.25	1601261.99	-	-
10	472228.94	1601264.74	-	-
11	472211.85	1601259.08	-	-
12	472216.57	1601253.14	-	-
13	472225.45	1601236.22	-	-
14	472233.42	1601220.2	-	-
1	472245.8	1601201.63	-	-

полное наименование должности	<div><p>ДОКУМЕНТ ПОДПИСАН ЭЛЕКТРОННОЙ ПОДПИСЬЮ</p><p>Сертификат: 0091AAF5A599507BC7E6D39D2DFA052F9A</p><p>Владелец: ФЕДЕРАЛЬНАЯ СЛУЖБА ГОСУДАРСТВЕННОЙ РЕГИСТРАЦИИ, КАДАСТРА И КАРТОГРАФИИ</p><p>Действителен: с 16.09.2025 по 10.12.2026</p></div>	инициалы, фамилия

Земельный участок				
вид объекта недвижимости				
Лист № 2 раздела 4.2		Всего листов раздела 4.2: 2		Всего разделов: 7
Всего листов выписки: 17				
24.12.2025г. № КУВИ-001/2025-232248593				
Кадастровый номер:		66:01:5701001:1474		
Сведения о характерных точках границы части (частей) земельного участка				
Учетный номер части: 66:01:5701001:1474/2				
Система координат				
Номер точки	Координаты, м		Описание закрепления на местности	Средняя квадратичная погрешность определения координат характерных точек границ земельного участка, м
	X	Y		
1	2	3	4	5
1	472233.71	1601258.99	-	-
2	472231.52	1601265.6	-	-
3	472228.94	1601264.74	-	-
4	472231.25	1601261.99	-	-
1	472233.71	1601258.99	-	-
1	472259.44	1601211.47	-	-
2	472266.32	1601221.75	-	-
3	472262.85	1601227.28	-	-
4	472259.32	1601237.93	-	-
5	472240.27	1601250.63	-	-
6	472250.06	1601233.18	-	-
7	472255.38	1601217.86	-	-
1	472259.44	1601211.47	-	-



ДОКУМЕНТ ПОДПИСАН
ЭЛЕКТРОННОЙ ПОДПИСЬЮ

Сертификат: 0091AAF5A599507BC7E6D39D2DFA052F9A

Владелец: ФЕДЕРАЛЬНАЯ СЛУЖБА ГОСУДАРСТВЕННОЙ
РЕГИСТРАЦИИ, КАДАСТРА И КАРТОГРАФИИ
Действителен: с 16.09.2025 по 10.12.2026

полное наименование должности

инициалы, фамилия